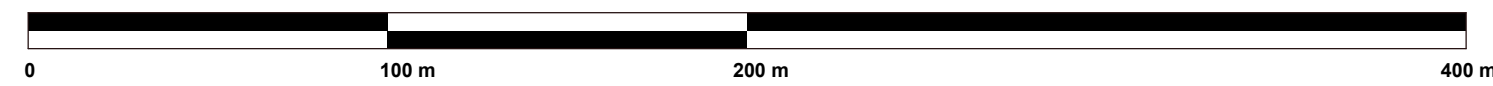
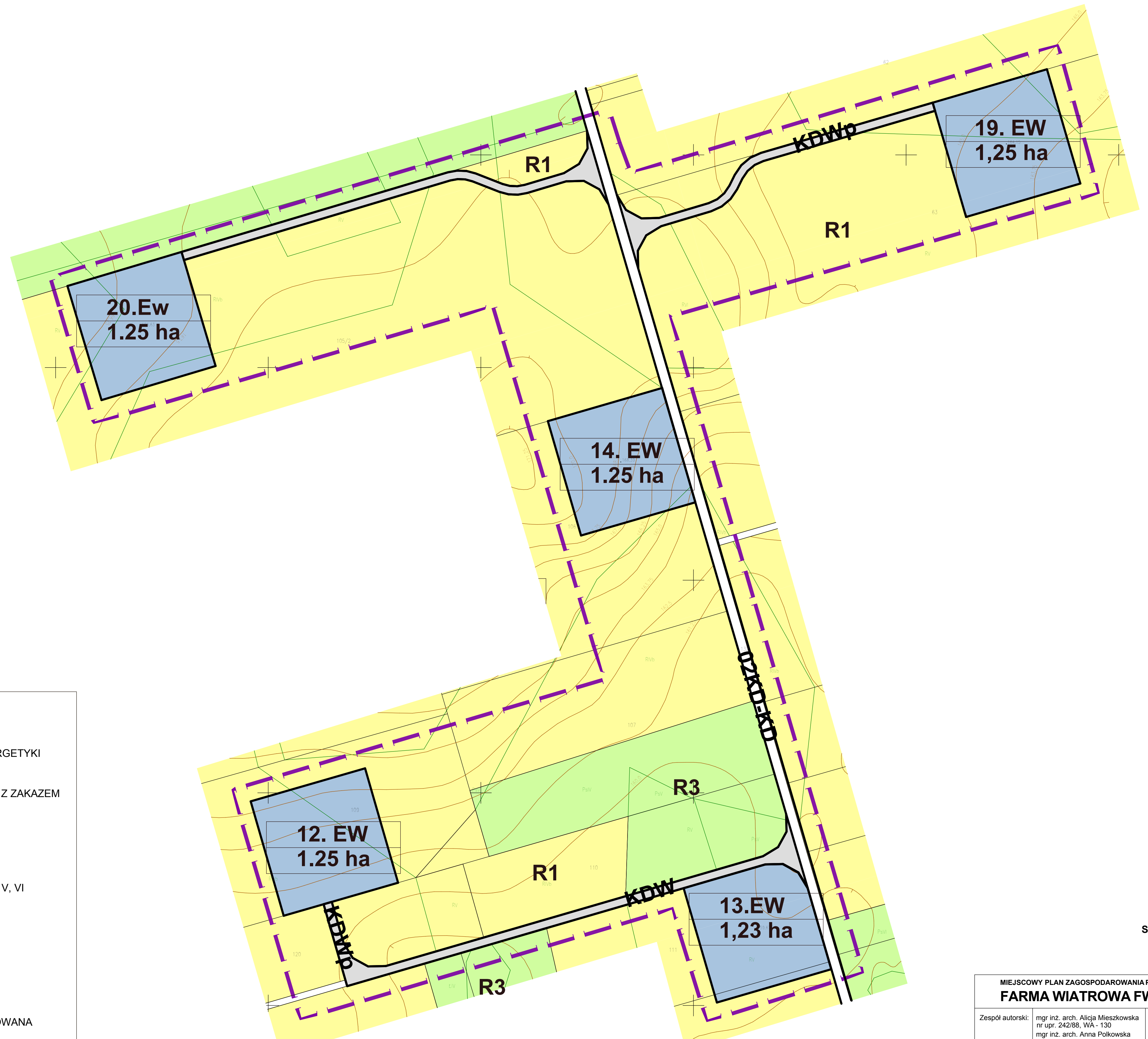
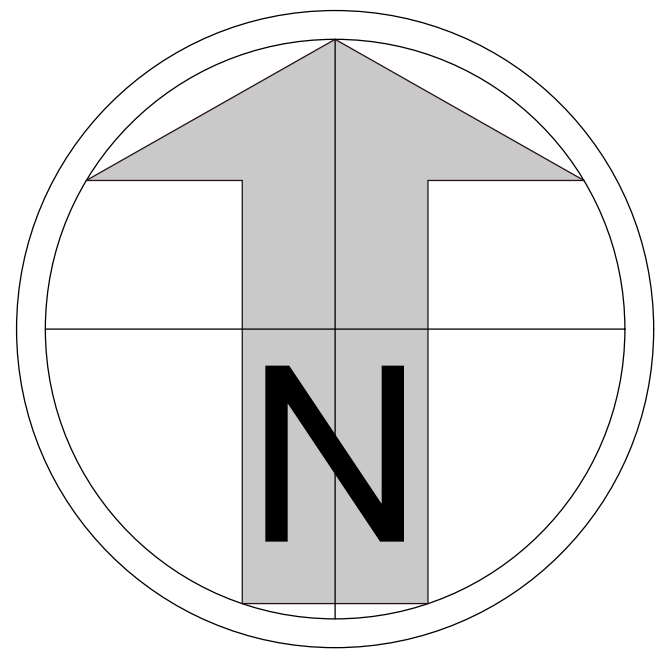


# MIEJSCOWY PLAN ZAGOSPODAROWANIA PRZESTRZENNEGO TERENU - FARMA WIATROWA FW8 GRABOWO

ZAŁĄCZNIK NR 2  
RYSUNEK PLANU W SKALI 1:2000

ZAŁĄCZNIK NR 2 DO UCHWAŁY NR XIII/61/12  
RADY GMINY GRABOWO  
Z DNIA 12 marca 2012 ROKU  
(DZ. URZ. WOJ. PODLASKIEGO  
NR ..... POZ. .... Z DNIA .....)



## LEGENDA:

### USTALENIA PLANU:

- GRANICA TERENU OBJETEGO PLANEM
- GRANICA OPRACOWANIA W SKALI 1:2000
- GRANICA WSI
- LINIA ROZGRANICZAJACA TERENY O ROZNYM PRZEZNACZENIU I SPOSOBIE UZYTKOWANIA
- STREFA OBSERWACJI ARCHEOLOGICZNEJ
- PROJ. LINIA ELEKTROENERGETYCZNA 110 KV
- PROJEKTOWANY PRZEBIEG GAZOCIAGU

- TEREN ELEKTROWNI WIATROWEJ
- TEREN URZADZEN ELEKTROENERGETYKI LOKALIZACJA GPZ
- TEREN PRZESTRZENI ROLNICZEJ Z ZAKAZEM ZABUDOWY W TYM:
- TEREN ROLNICZE KLASY IV, V, VI
- TEREN ROLNICZE KLASY III
- TEREN PASTWISK I LAK KLASY IV, V, VI
- TEREN LESNY
- DROGA PUBLICZNA LOKALNA
- DROGA PUBLICZNA DOJAZDOWA
- DROGA WEWNETRZNA
- DROGA WEWNETRZNA PROJEKTOWANA

SKALA WYDRUKU 1: 5000

|   |  |                                    |
|---|--|------------------------------------|
| <b>MIEJSCOWY PLAN ZAGOSPODAROWANIA PRZESTRZENNEGO TERENU<br/>FARMA WIATROWA FW8 GRABOWO</b> |  |                                    |
| Zespół autorski:  | mgr inż. arch. Alicja Mieszowska<br>nr upr. 242/88, WA - 130<br>mgr inż. arch. Anna Polkowska<br>inż. Tadeusz Borowski | Skala<br>1:2000<br>Rysunek<br>nr 2 |