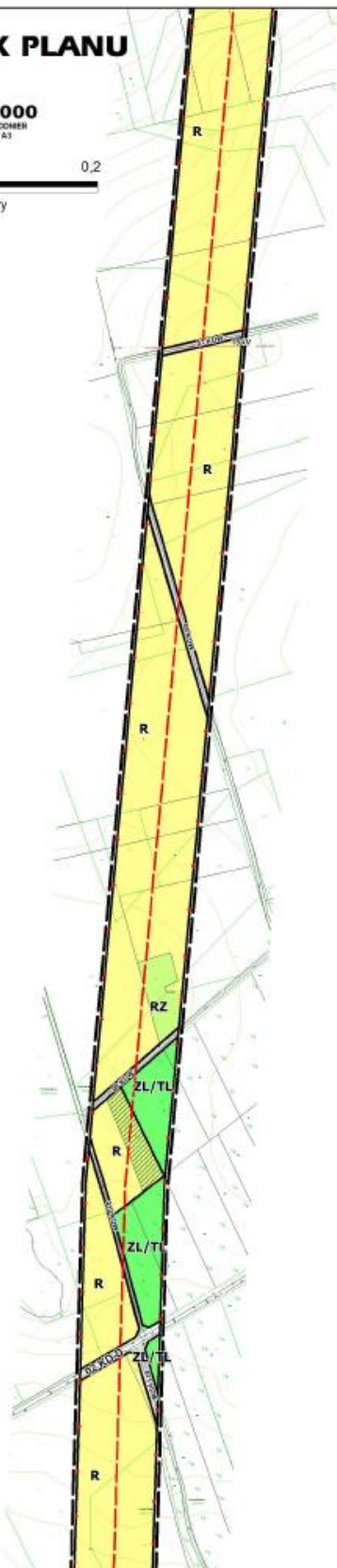
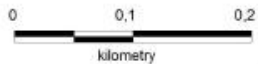


# MIEJSCOWY PLAN ZAGOSPODAROWANIA PRZESTRZENNEGO ODCINKA TRASY LINII ELEKTROENERGETYCZNEJ 400 kV EŁK - ŁOMŻA (2 x 400 kV) NA TERENIE GMINY GRABOWO

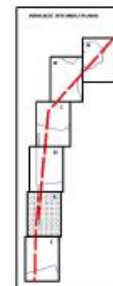
## RYSUNEK PLANU

ARKUSZ **E**

SKALA 1:2000  
DO OPISYWANIA I UZDZIWIEN  
SKALA 1:5000 FORMAT A3



Załącznik Nr 1 do Uchwały Nr XXII/113/13  
Rady Gminy w Grabowie z dnia 29 kwietnia 2013 r.



	GRANICZNE GRANICE PLANU REZOWYCH GRANIC PLANU	GRANICE OBSZARU OBJĘTEGO PLANEM
	GRANICE ADMINISTRACYJNE GMINY	
	GRANICE PASA TECHNOLOGICZNEGO LINII ELEKTROENERGETYCZNEJ 400 kV	
	LINE ROZGRANICZAJĄCE TERENY O RÓŻNYM PRZEZNACZENIU LUB RÓŻNYCH ZASADACH ZAGOSPODAROWANIA	
	OS PROJEKTOWANEJ LINII ELEKTROENERGETYCZNEJ 400 kV	
	TERENY DROG	
	UAMI I WYSTAWIA	TERENY ROLNICZE
	MEZYZYTO	
	TERENY ROLNICZE ZALEŚNIE ZOPUSZCZAJĄCE WYKŁOSZCISZKI NA POTRZEBY WYKŁOSZCISZKI I TERENY ROLNICZE DROG ELEKTROENERGETYCZNEJ 400 kV WRAZ Z SIĘCZKĄ	
	TERENY LASÓW OPUSZCZAJĄCE SIĘCZKĄ NA POTRZEBY WYKŁOSZCISZKI I TERENY ROLNICZE DROG ELEKTROENERGETYCZNEJ 400 kV WRAZ Z SIĘCZKĄ	
	TERENY LASÓW	
	DROGA SZKOLENIA	TERENY DRÓG PUBLICZNYCH
	DROGA GMINNA	
	DROGA DLAZLOWA	
	TERENY DRÓG WEWNĘTRZNYCH	
	ISTNIEJĄCA SIĘĆ TELEKOMUNIKACYJNA	
	ISTNIEJĄCA LINIA ELEKTROENERGETYCZNA 15 kV	