

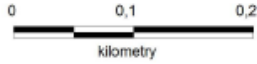
# MIEJSCOWY PLAN ZAGOSPODAROWANIA PRZESTRZENNEGO ODCINKA TRASY LINII ELEKTROENERGETYCZNEJ 400 kV EŁK - ŁOMŻA (2 x 400 kV) NA TERENIE GMINY GRABOWO

## RYSUNEK PLANU

ARKUSZ **A**

**SKALA 1:2000**

DO OPINOWANIA I UZGODNIENIA  
SKALA 1:5000 FORMAT A3

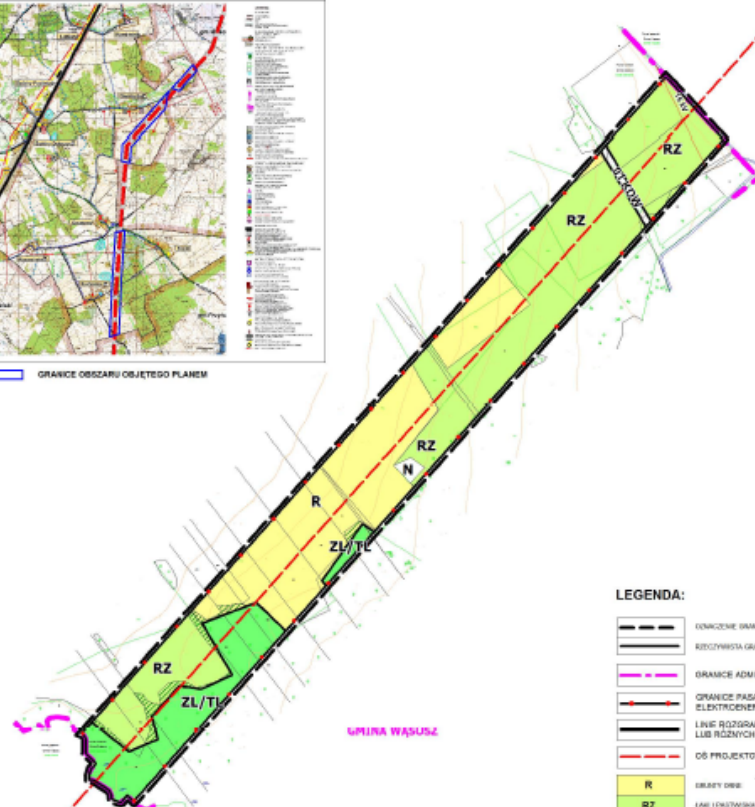


Załącznik Nr 1 do Uchwały Nr XXII/113/13  
Rady Gminy w Grabowie z dnia 29 kwietnia 2013 r.

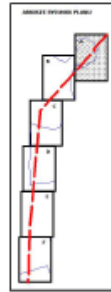
WYRYS ZE STUDIUM UWARUNKOWAŃ I KIERUNKÓW  
ZGOSPODAROWANIA PRZESTRZENNEGO GMINY GRABOWO



GMINA WĄSOSZ



GMINA WĄSOSZ



### LEGENDA:

	GRANICZNE GRANICE PLANU	} GRANICE OBSZARU OBJĘTEGO PLANEM
	ROZDZIWISTA GRANICA PLANU	
	GRANICE ADMINISTRACYJNE GMINY	
	GRANICE PASA TECHNOLOGICZNEGO LINII ELEKTROENERGETYCZNEJ 400 kV	
	LINE RÓZGRANICZAJĄCE TERENY O RÓŻNYM PRZEZNACZENIU LUB RÓŻNYCH ZASADACH ZAGOSPODAROWANIA	
	OŚ PROJEKTOWANEJ LINII ELEKTROENERGETYCZNEJ 400 kV	
	R	} TERENY ROLNICZE
	RZ	
	N	
	TERENY ROLNICZE ZAJĘTE WYMAGAJĄCE SPECYFICZNEJ OPLECZALNOŚCI NA POTREBY REALIZACJI I EKSPLOATACJI LINII ELEKTROENERGETYCZNEJ 400 kV (WZGLĘDZIE SIĘ)	
	ZL/TL	} TERENY LASÓW
	ZL	
	KD-Z	} TERENY DRÓG PUBLICZNYCH
	KD-L	
	KD-D	
	KD-W	TERENY DRÓG WEWNĘTRZNYCH
	IA	ISTNIEJĄCA SIĘĆ TELEKOMUNIKACYJNA
	TE 5V	ISTNIEJĄCA LINIA ELEKTROENERGETYCZNEJ 10 kV