

MIEJSCOWY PLAN ZAGOSPODAROWANIA PRZESTRZENNEGO ODCINKA TRASY LINII ELEKTROENERGETYCZNEJ 400 kV EŁK - ŁOMŻA (2 x 400 kV) NA TERENIE GMINY GRABOWO

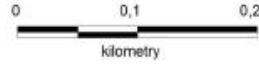
RYSunEK PLANU

ARKUSZ

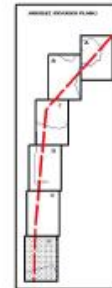
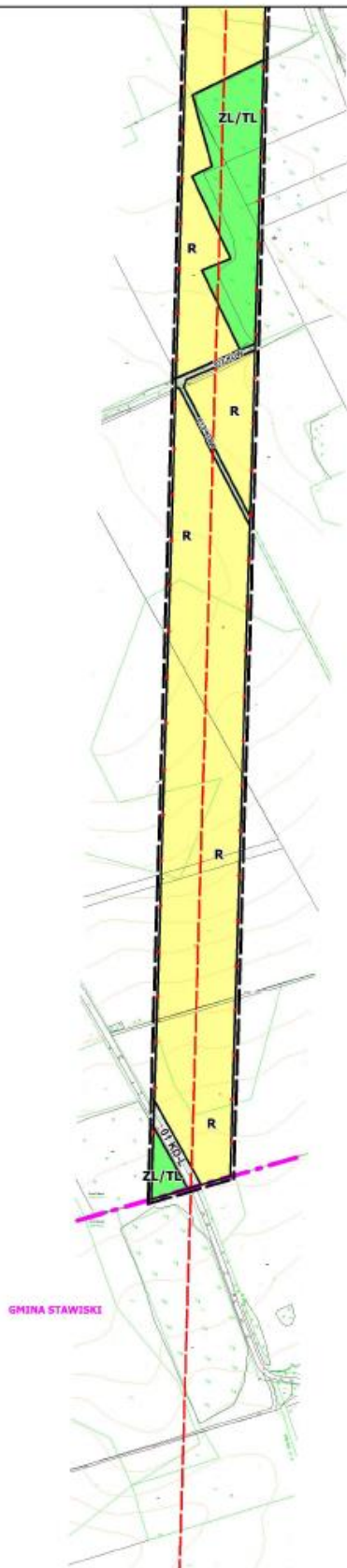
F

SKALA 1:2000

DO OPINIAWA I UZGODNIENIA
SKALA 1:5000 (FORMAT A3)



Załącznik Nr 1 do Uchwały Nr XXII/113/13
Rady Gminy w Grabowie z dnia 29 kwietnia 2013 r.



LEGENDA:

	GRANICE OBSZARU OBLĘTEGO PLANEM
	GRANICE OBSZARU OBLĘTEGO PLANEM
	GRANICE ADMINISTRACYJNE GMINY
	GRANICE PASA TECHNICZNEGO LINII ELEKTROENERGETYCZNEJ 400 kV
	LINE ROZGRANICZAJĄCE TERENY O RÓŻNYM PRZEZNACZENIU LUB RÓŻNYCH ZASADACH ZADOSPODOWANIA
	OB. PROJEKTOWANEJ LINII ELEKTROENERGETYCZNEJ 400 kV
	TERENY ROLNICZE
	TERENY ROLNICZE
	TERENY ROLNICZE
	TERENY ROLNICZE ZALEŻNE
	TERENY ROLNICZE ZALEŻNE
	TERENY LASÓW
	TERENY LASÓW
	TERENY DRÓG PUBLICZNYCH
	TERENY DRÓG PUBLICZNYCH
	TERENY DRÓG PUBLICZNYCH
	TERENY DRÓG WIEJOWYCH
	ISTWIAJĄCA SIĘĆ TELEKOMUNIKACYJNA
	ISTWIAJĄCA LINIA CIĘKIEJ PRZENOSIŁYWY 15 kV